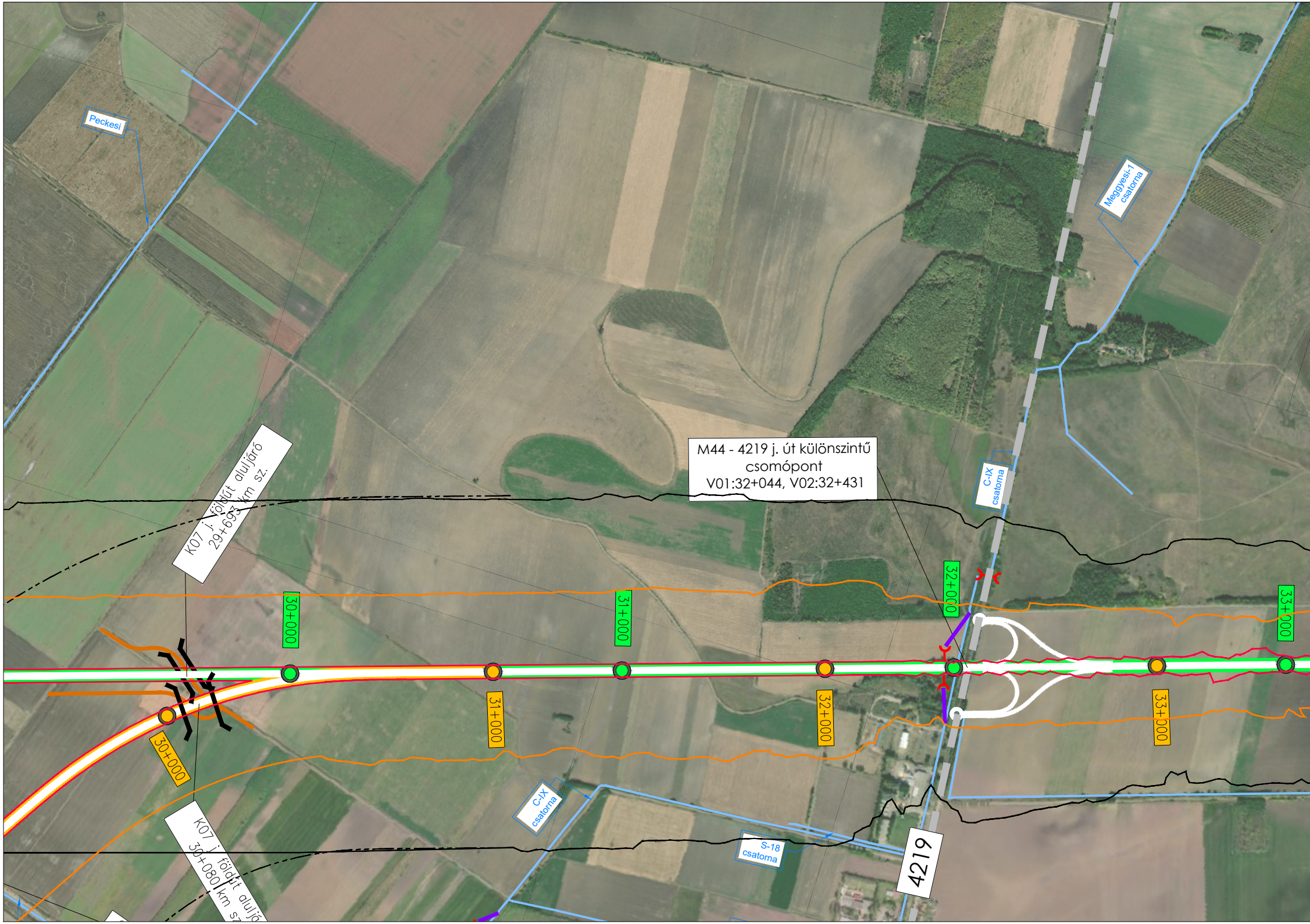
Peckesi
Meggyesi-1 csatorna
M44 - 4219 j. út különszintű csomópont V01:32+044, V02:32+431
C-IX csatorna
K07 j. földút aluljáró 29+693 km sz.
30+000
31+000
32+000
33+000
30+000
31+000
32+000
33+000
C-IX csatorna
S-18 csatorna
4219
K07 j. földút aluljá
30+080 km sz

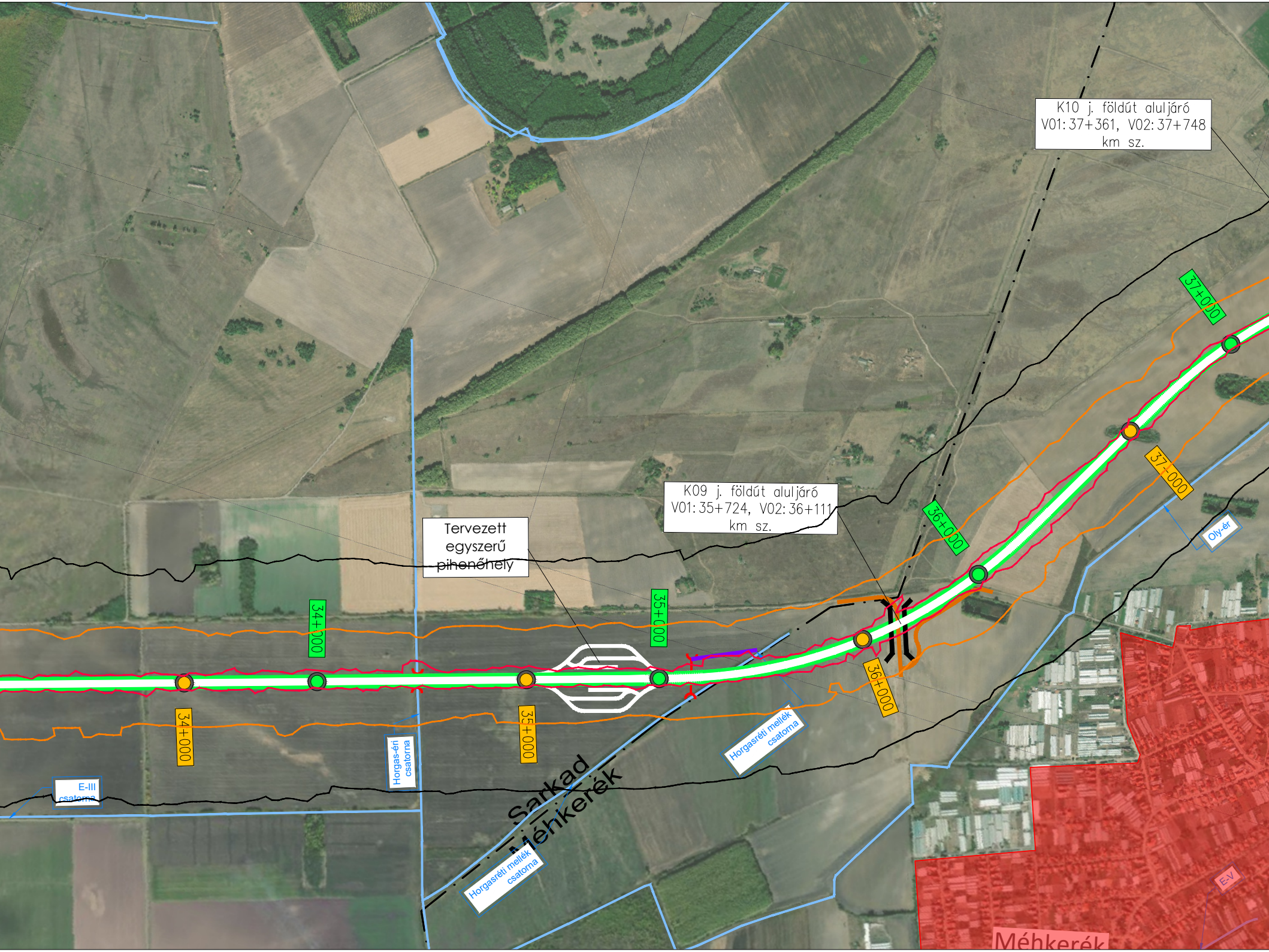
K10 j. földút aluljáró
V01: 37+361, V02: 37+748
km sz.
37+000
37+000
K09 j. földút aluljáró
V01: 35+724, V02: 36+111
km sz.
36+000
36+000
Oly-ér
Tervezett
egyszerű
pihenőhely
34+000
35+000
34+000
35+000
Horgasréti mellék
csatorna
Horgas-éri
csatorna
E-III
csatorna
Sarkad
Méhkerék
Horgasréti mellék
csatorna
E-V
Méhkerék

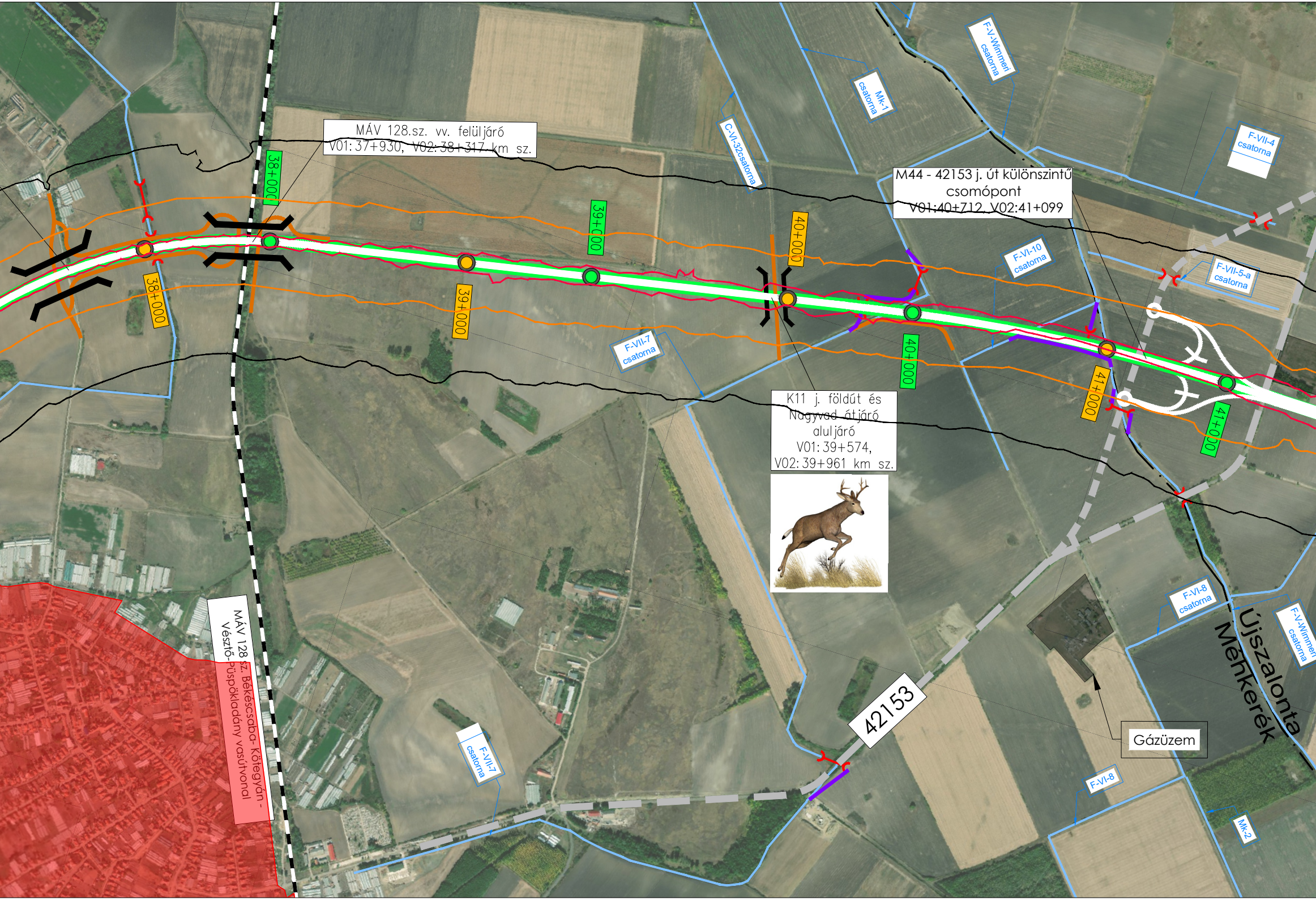
MÁV 128.sz. vv. felüljáró
V01: 37+930, V02: 38+317 km sz.
38+000
38+000
39+000
39+000
40+000
40+000
41+000
41+000
C-VI-32csatorna
Mk-1 csatorna
F-V-Wimmeri csatorna
F-VII-4 csatorna
M44 - 42153 j. út különszintű csomópont
V01:40+712, V02:41+099
F-VI-10 csatorna
F-VII-5-a csatorna
F-VII-7 csatorna
K11 j. földút és Nagyvad átjáró aluljáró
V01: 39+574,
V02: 39+961 km sz.
MÁV 128 sz. Békéscsaba- Kötegyán- Vésztő-Püspökladány vasútvonal
42153
F-VI-8 csatorna
F-V-Wimmeri csatorna
Újszalonta
Méhkerék
Gázüzem
F-VII-7 csatorna
F-VI-8
Mk-2

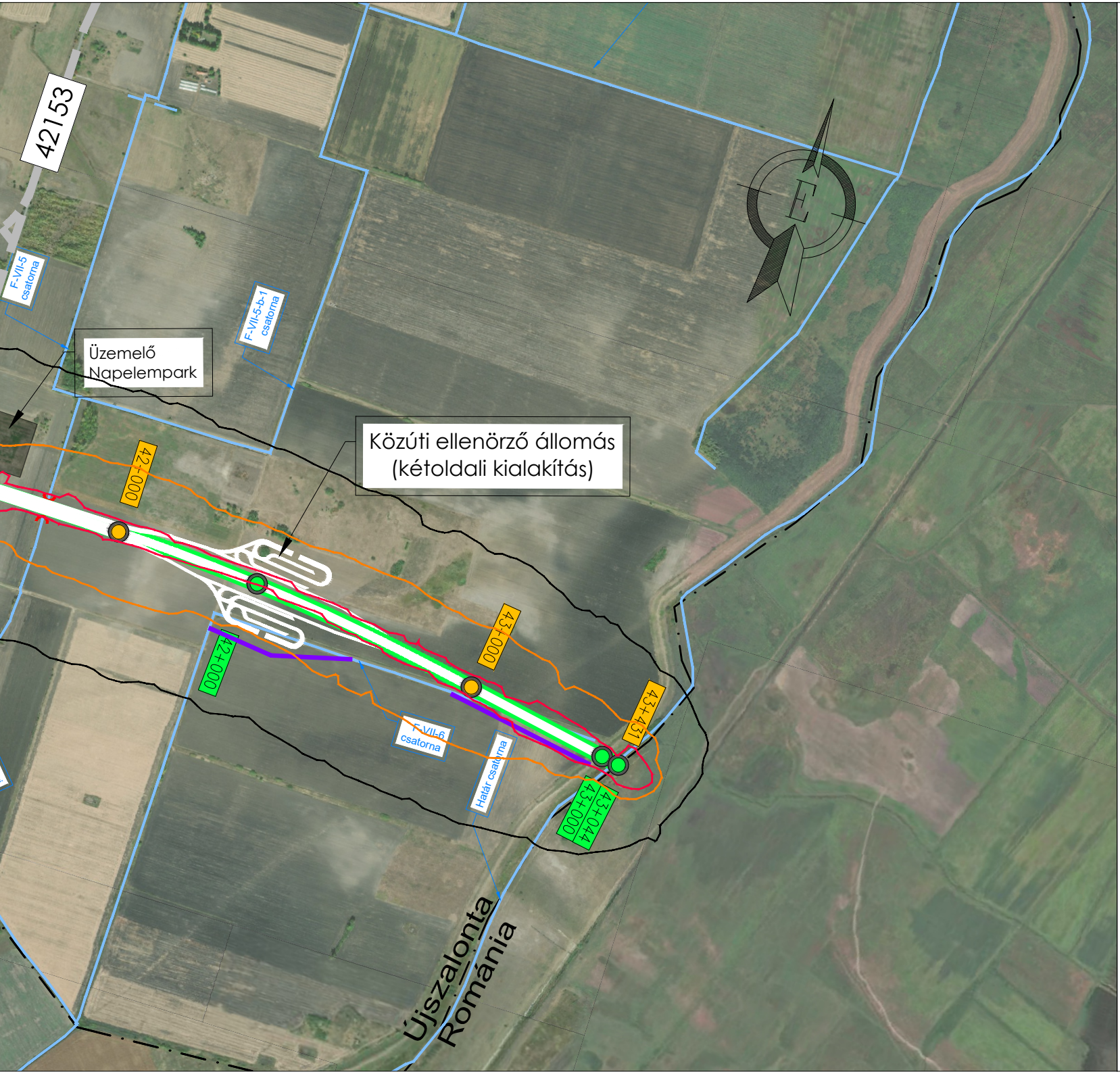
42153
F-VII-5 csatorna
F-VII-5-b-1 csatorna
Üzemelő Napelempark
Közúti ellenőrző állomás (kétoldali kialakítás)
E
42+000
43+000
43+431
42+000
F-VII-6 csatorna
Határ csatorna
43+000
43+044
Újszalonta
Románia

JELMAGYARÁZAT

🟩 ●	Tervezett nyomvonal_V01
🟨 ●	Tervezett nyomvonal_V02
🟧	Területmegközelítő földutak
⌒	Híd műtárgy
🟧	Tervezett mérnökségi telep
⟩—⟨	Áteresz
🟪	Vízfolyás korrekció
▬ ▬ ▬	Kapcsolódó projektben tervezett település elkerülő
▬ ▬	Kapcsolódó projektben tervezett burkolatmegerősítés
▬	Külön projekt keretében tervezett utak
▬	Meglévő úthálózat
▬ ▬ ▬	Vasútvonal
— · — ·	Település határ
🟥	Lakóterület
▨	Beépítetlen lakóterület
🟧	Üdülőterület
⬛	Meglévő létesítmény
—	Vízfolyás, csatorna, levezetőmeder
▦	Tavak
—	Éjszakai védőtávolság lakó- és egyéb területre
—	Éjszakai védőtávolság üdülőterületre
—	Helybiztosítás zajárnyékoló fal
—	Tervezett zajárnyékoló fal
☐	Zajvédelmi hatásterület V01
☐	Zajvédelmi hatásterület V02
● ZP-1	Zajvédelmi monitoring pont

Tárgy:

M44

M44 gyorsforgalmi út (Békéscsaba) - Országhatár (Nagyszalonta) között szakasz előkészítése

Megrendelő:

ÉPÍTÉSI ÉS KÖZLEKEDÉSI MINISZTÉRIUM

1054 Budapest, Alkotmány utca 5.
Levelezési cím: 1054 Budapest, Alkotmány u. 5.
E-mail:info@ekm.gov.hu

PST kód:
A044.22

A terv adatai EOV rendszerben vannak és EOMA alapszintre vonatkoznak.

Vezető közös ajánlattevő: Tervszám: 43774

UTIBER

UTIBER Közúti Beruházó Kft.
1115 Budapest, Csóka u. 7-13.
Tel.: +36-1-203-0555, Telefax: +36-1-204-6625
E-mail: tervezes@utiber.hu

Közös ajánlattevő tag: Tervszám: 2424

RODEN MÉRNÖKI IRODA

RODEN Mérnöki Iroda Kft.
1089 Budapest, Villám u. 13.
Tel.: +36-1-814-9700, Telefax: +36-1-814-9703
E-mail: roden@roden.hu

Ügyvezető igazgató: Lakits György	Tervezési igazgató: Vass Gábor	Ügyvezető igazgató, főtervező: Trenka Sándor KÉ-K 01-5529	Ügyvezető igazgató, ellenőr: Major Zoltán KÉ-K 01-0397
Tervezési osztályvezető, főtervező, generál projektvezető: Tómán Lajos Tómán Lajos KÉ-K 13-9324	Ellenőr: Balázs György KÉ-K/01-1354	Komplex iroda igazgató, tervező, projektvezető: Kovács Márton KÉ-K 13-11149	Út-tervező iroda igazgató, tervező: Sántha Zoltán KÉ-K 01-9730

Szakági Tervező:

VIKÖTI

VIKÖTI Mérnök Iroda Kft.
Postacím: 1519 Budapest, Pf.: 241.
E-mail: vikoti@vikoti.hu

Tervszám:
V328

Ügyvezető igazgató: Hegyi Zoltán	Környezetvédelmi osztályvezető: Jurassza Karolina	Tervellenőr: Váradyné Fort Veronika
Felelős tervező: Veres Dóra 01-16718	Tervező: Heckenast Ádám 20-00944, Sz-001/2022	Tervező: Bozsó István Bozsó István 07-1154

Terv tárgya:

M44 gyorsforgalmi út (Békéscsaba) - Országhatár (Nagyszalonta) közötti szakasz előkészítése

Tervfázis: TANULMÁNY TERV

Szállítási ütem jele: V04

Szakág: KÖRNYEZETI HATÁSTANULMÁNY

Szakág jele: KHT

Megnevezés: Zajvédelmi helyszínrajz III.

Dátum: 2026.05.26.

Méretarány: 1:10 000

Rajzszám: T_00_KHT_04.03_V02

Fájl elnevezés: T_00_KHT_04.03_V02.pdf